

Amtliche Bekanntmachung

über die Widmung von Straßen und Wegen in der Gemeinde Berkenthin

Die Gemeinde Berkenthin widmet gemäß § 6 des Straßen- und Wegegesetzes des Landes Schleswig-Holstein (StrWG), in der Fassung vom 25.11.2003 (GVOBl. 2003 Schl.-H. S. 631 sowie GVOBl. 2004 S. 140) zuletzt geändert durch Artikel 1 der Landesverordnung vom 18.10.2024 (GOVBl. Schl.-H. S. 749) und des Beschlusses der Gemeindevertretung vom 20.10.2025 folgende Gemeindestraße gemäß § 3 Abs. 1 Ziffer 3 dem öffentlichen Verkehr:

Teilstück „Am Friedhof“

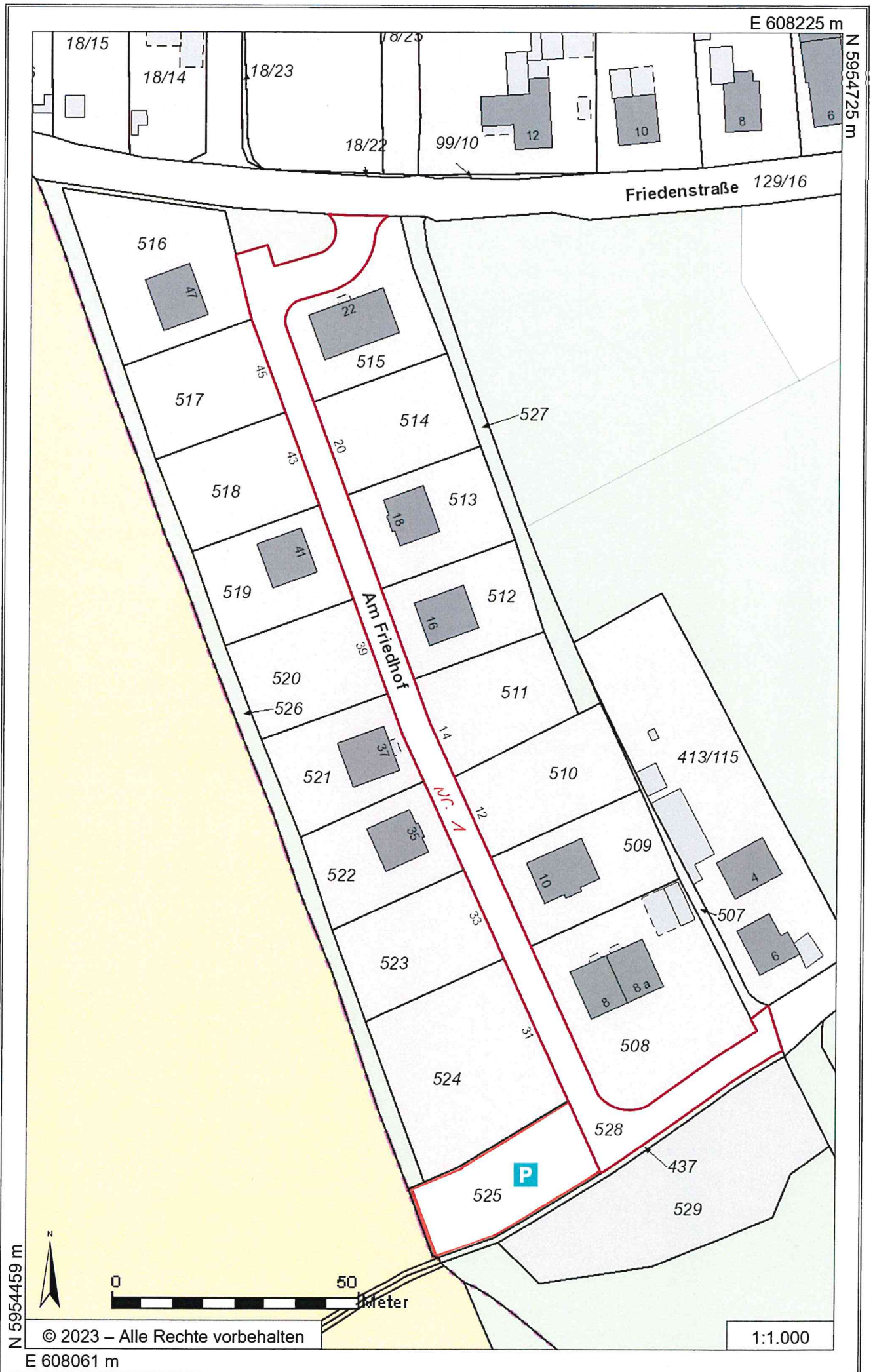
Die zu widmende Fläche umfasst die Flurstücke Nr. 525 und 528 der Flur 3 Gemarkung Klein Berkenthin. Die Widmung und Einstufung erfolgt als Gemeindestraße (Ortsstraße) gemäß § 3 Abs. 1 Ziffer 3 a des Straßen- und Wegegesetzes des Landes Schleswig-Holstein. Der räumliche Umfang der Widmung ist im anliegenden Lageplan mit der laufenden Nr. 1 (rot schraffiert) gekennzeichnet.

Gegen die Widmung kann Widerspruch eingelegt werden. Der Widerspruch ist innerhalb eines Monats, gerechnet vom Tage nach der Bekanntmachung, schriftlich oder zur Niederschrift beim Amt Berkenthin, Geschäftsbuchhaltung - Zimmer 11, Am Schart 16, 23919 Berkenthin, einzulegen.

Berkenthin, 23.10.2025

Gemeinde Berkenthin
Der Bürgermeister

Gez. Friedrich Thorn



E 608225 m

N 5954725 m

18/15

18/14

18/23

18/22

99/10

12


10

8


6

Friedenstraße 129/16

516



517




515

514

518


513

519




520

521



522



523

524

525




508

528

529

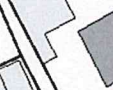
509



510

413/115

507



506

6



N 5954459 m

© 2023 – Alle Rechte vorbehalten

E 608061 m

1:1.000